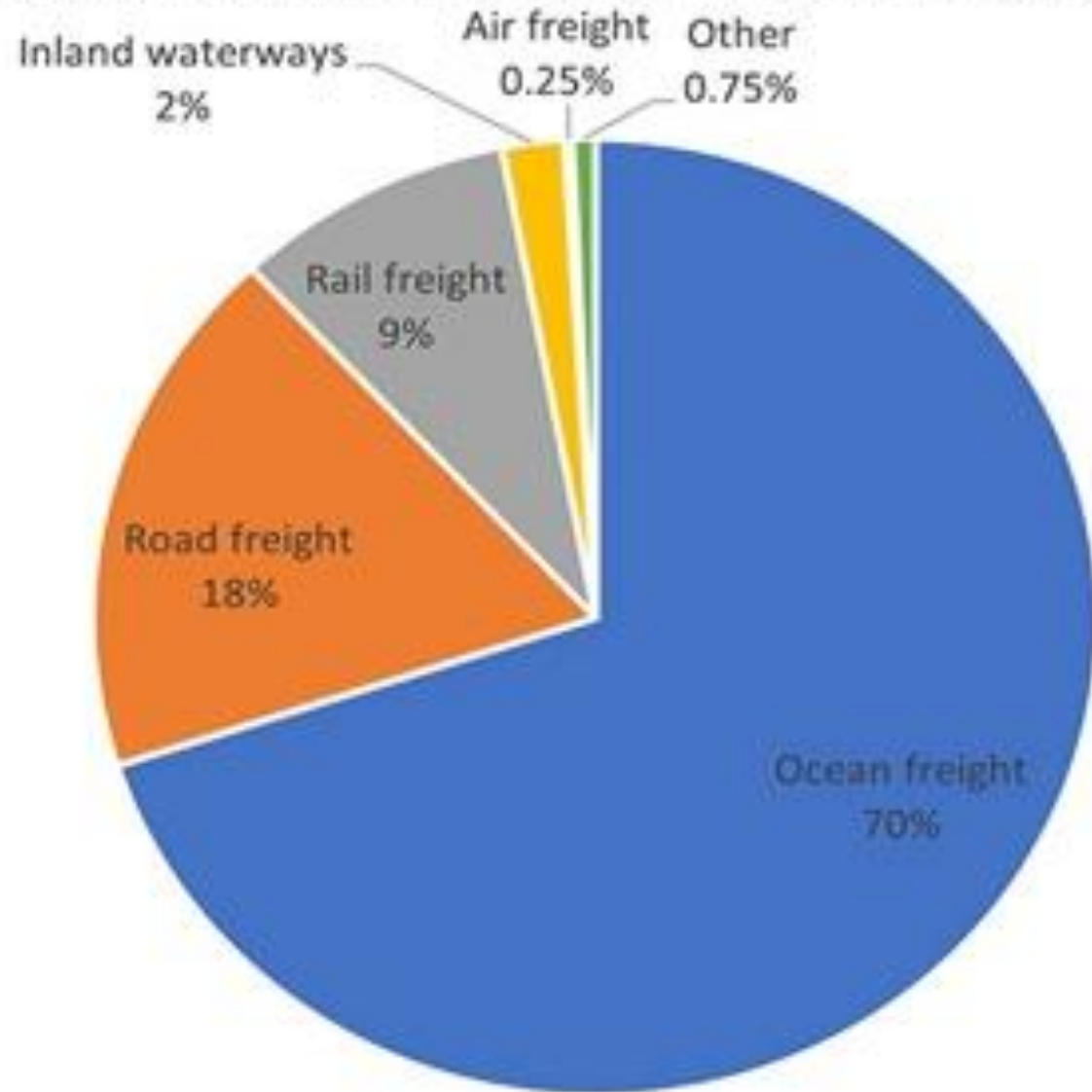
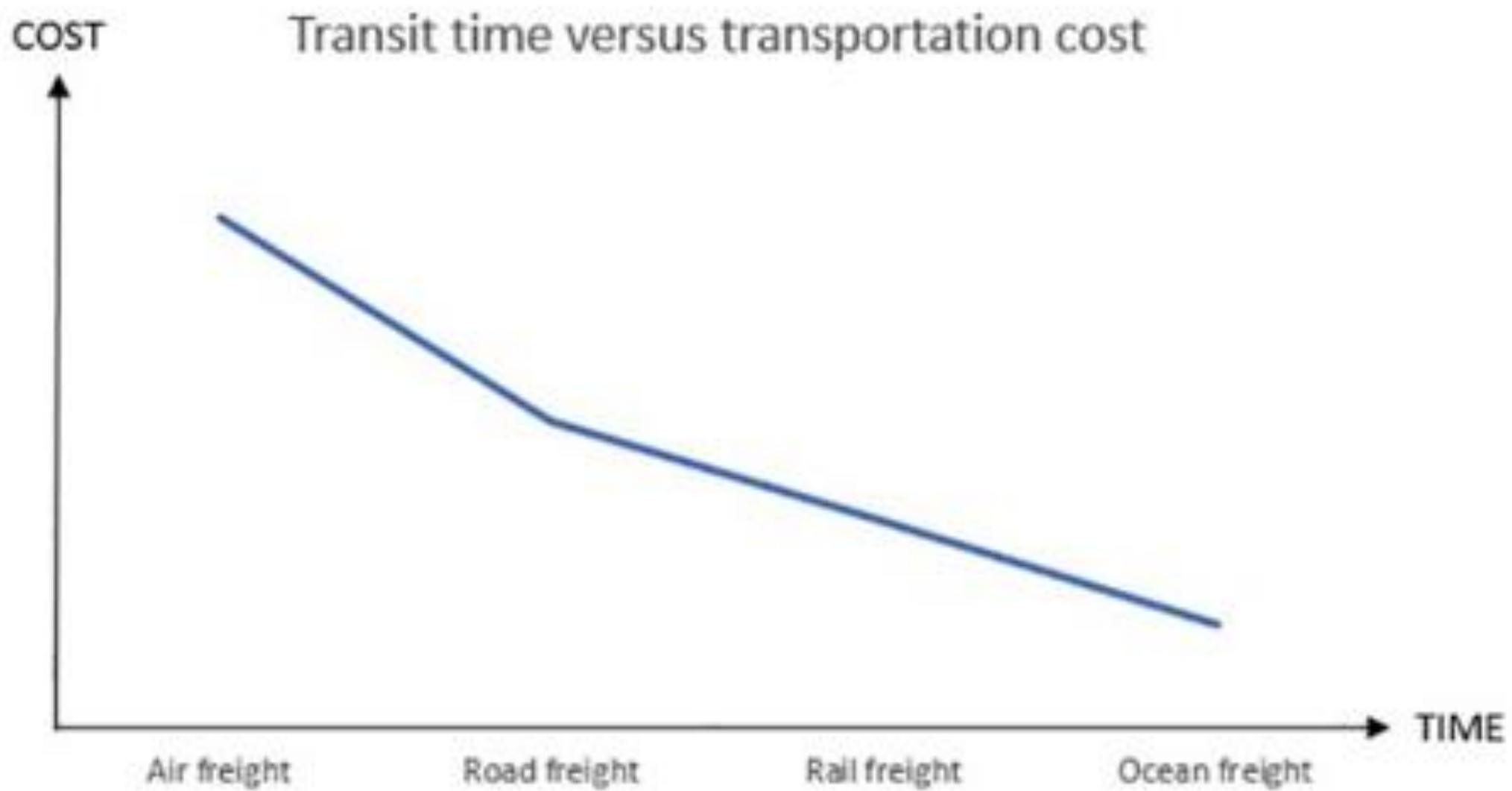
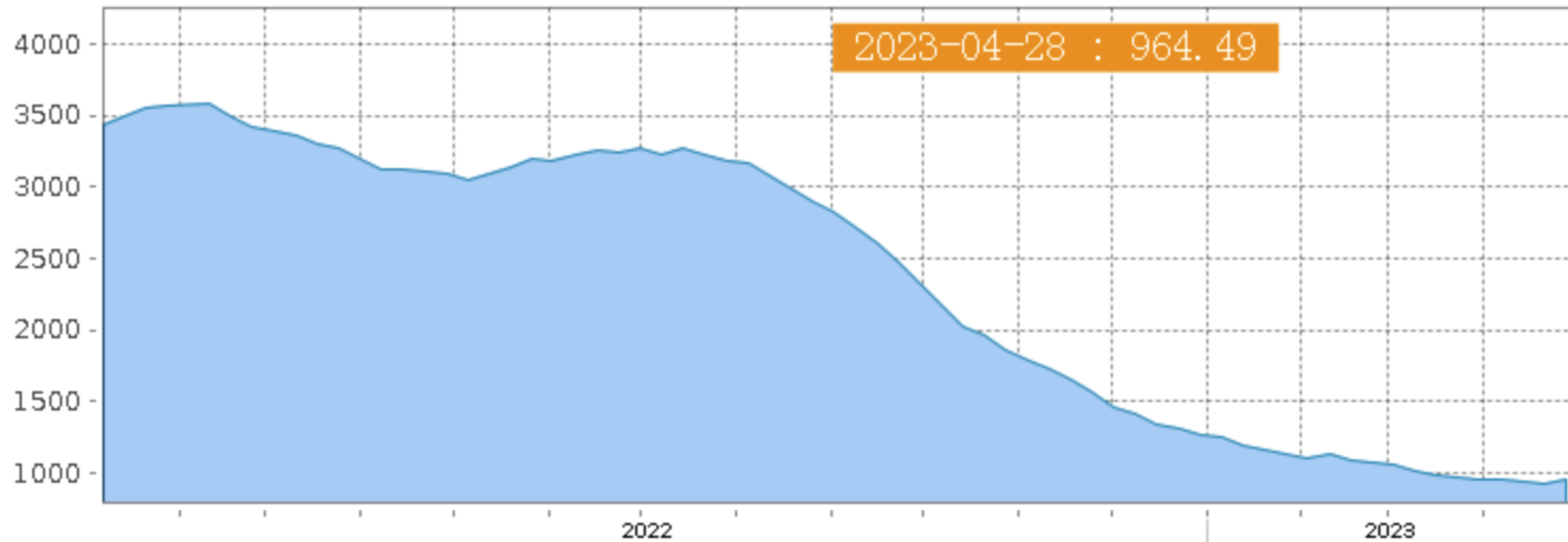


Global transport split by mode of transport





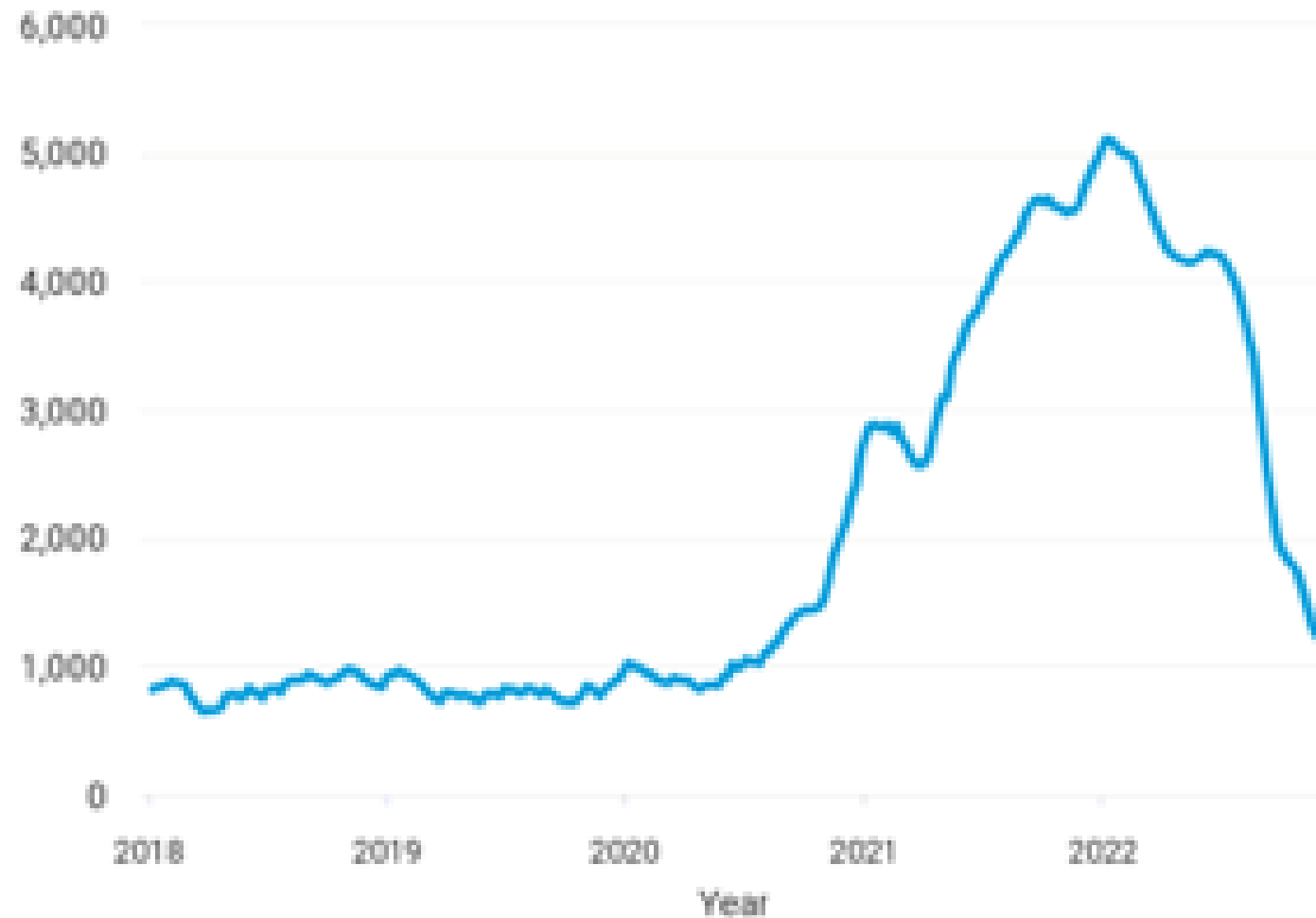
China Containerized Freight Index





The dramatic rise and fall of shipping costs

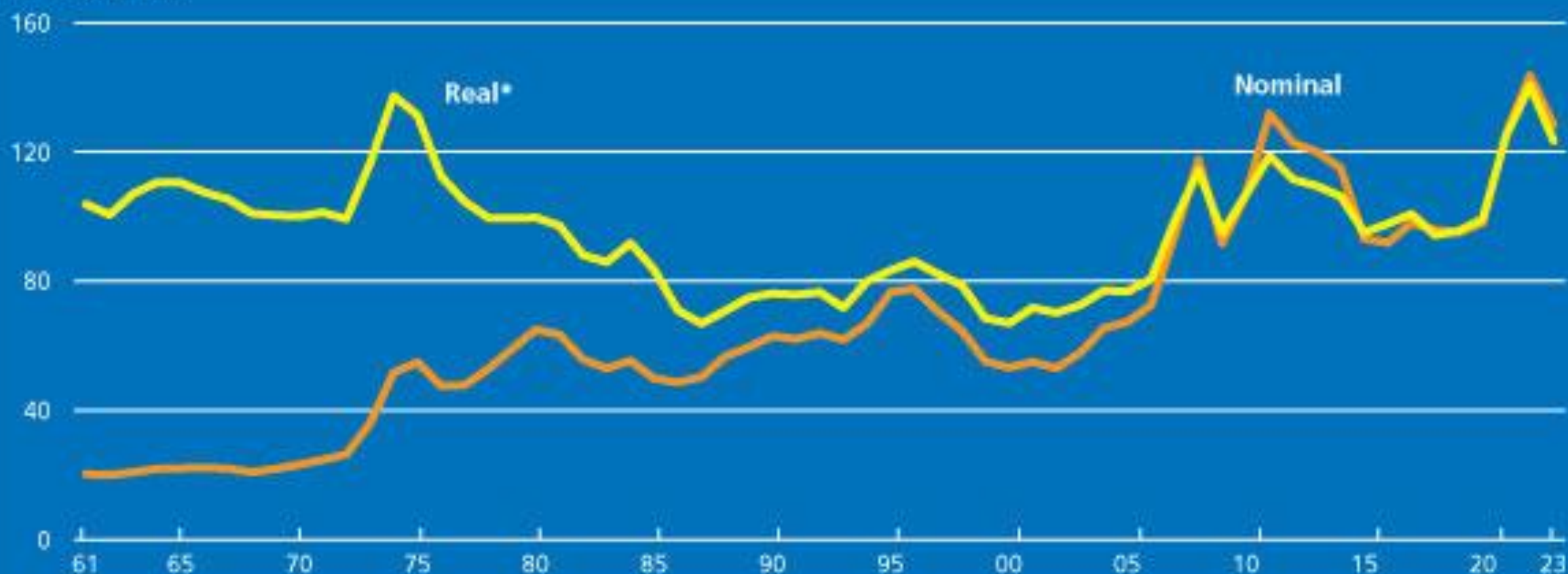
Shanghai Containerized Freight Index, US dollars per container per shipment, Jan 2018 – Nov 2022



Source: UNCTAD, based on data from Clarksons Shipping Intelligence Network.

FAO Food Price Index in nominal and real terms

2014-2016=100



* The real price index is the nominal price index deflated by the World Bank Manufactures Unit Value Index (MUV)

TAŞIMA ŞEKİLLERİNE GÖRE DİŞ TİCARET

Değer: Milyon ABD Doları

Rapor Tarihi: 10.01.2022

Taşıma Şekli	İhracat					İthalat				
	YIL	Ocak-Aralık		Aralık		YIL	Ocak-Aralık		Aralık	
	2019	2020	2021	2020	2021	2019	2020	2021	2020	2021
Denizyolu	109.114	100.908	133.961	10.891	13.574	112.968	114.838	157.434	11.992	16.259
<i>Genel İçindeki Payı (%)</i>	60,3	59,5	59,4	61,1	60,9	53,7	52,3	58,0	53,6	56,2
Karayolu	54.462	53.128	68.657	5.367	6.352	37.177	41.883	48.967	4.795	4.800
<i>Genel İçindeki Payı (%)</i>	30,1	31,3	30,5	30,1	28,5	17,7	19,1	18,0	21,4	16,6
Havayolu	14.849	12.733	18.705	1.266	1.895	29.238	39.260	26.088	3.438	2.254
<i>Genel İçindeki Payı (%)</i>	8,2	7,5	8,3	7,1	8,5	13,9	17,9	9,6	15,4	7,8
Demiryolu	971	1.288	1.656	119	169	1.448	2.145	2.891	214	265
<i>Genel İçindeki Payı (%)</i>	0,5	0,8	0,7	0,7	0,8	0,7	1,0	1,1	1,0	0,9
Diğer*	1.436	1.582	2.388	194	284	29.514	21.390	35.975	1.948	5.333
<i>Genel İçindeki Payı (%)</i>	0,8	0,9	1,1	1,1	1,3	14,0	9,7	13,3	8,7	18,4
TOPLAM	180.833	169.638	225.368	17.837	22.274	210.345	219.517	271.355	22.387	28.912

Kaynak: RİP (TB & TÜİK)

* Boru hattı, posta ile yapılan taşımalar, elektrik enerjisi iletimi ve kendinden hareketli araçları kapsamaktadır.

Not: 2019, 2020 ve 2021 yıllarına ilişkin veriler resmi dış ticaret verilerinden, 2021 yılı Aralık ayına ait veriler ise Bakanlığımız idari kayıtlarından derlenerek hazırlanmıştır.

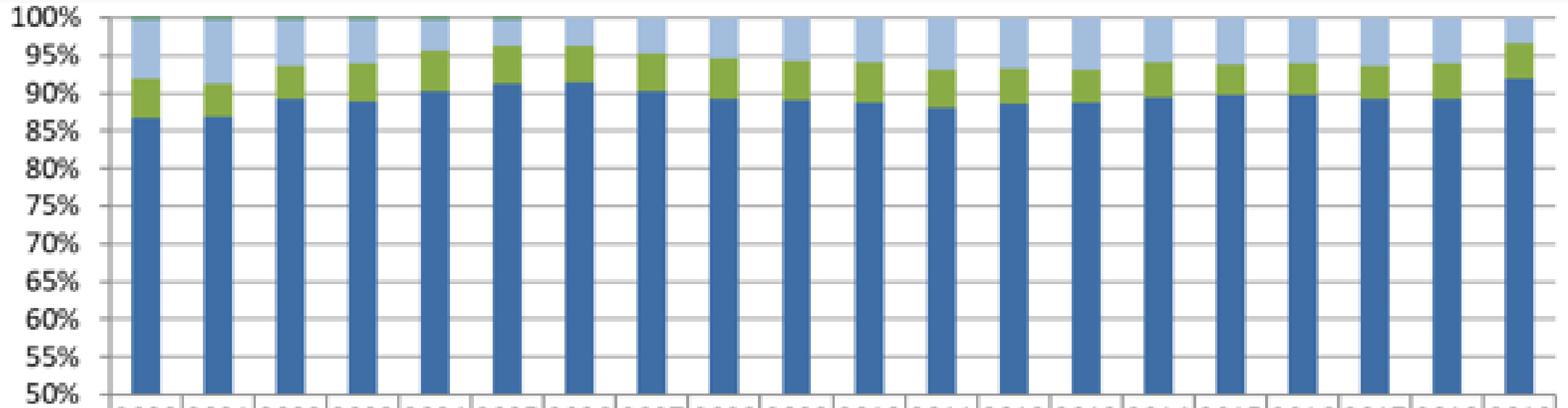
Tablo 32 Ülkelere ve ulařtırma sistemlerine göre yük tařımaları (Milyar ton - km) (2019) (29)

ÜLKE ve KODU		DEMİRYOLU	%	KARAYOLU	%	İÇ SU YOLU	%	PETROL BORUHATTI	%	TOPLAM
TÜRKİYE	TR	14,71	4,4	267,58	79,5	-	-	54,24	16,1	336,5
İNGİLTERE	UK	16,88	8,7	168,10	86,1	0,2	0,1	9,97	5,1	195,1
YUNANİSTAN	GR(EL)	0,49	2,5	18,98	97,3	-	-	0,03	0,2	19,5
ALMANYA	DE	119,47	18,2	469,26	71,4	50,9	7,7	17,65	2,7	657,3
İTALYA	IT	21,31	11,2	158,31	83,4	0,1	0,0	10,10	5,3	189,8
İSPANYA	ES	10,71	4,6	212,71	90,9	-	-	10,46	4,5	233,9
FRANSA	FR	31,83	9,3	289,21	84,8	8,0	2,4	11,81	3,5	340,9
AVUSTURYA	AT	21,74	27,5	47,06	59,5	1,7	2,2	8,57	10,8	79,1
ÇEK CUMH.	CZ	16,18	25,3	45,65	71,4	0,03	0,1	2,05	3,2	63,9
POLONYA	PL	54,58	22,1	173,07	70,0	0,1	0,1	19,39	7,8	247,2
MACARİSTAN	HU	10,63	24,8	27,69	64,6	2,1	4,9	2,45	5,7	42,9
BULGARİSTAN	BG	3,90	20,3	8,71	45,3	5,9	30,5	0,74	3,8	19,2
HOLLANDA	NL	7,02	6,0	56,71	48,7	47,0	40,3	5,84	5,0	116,6
ROMANYA	RO	13,31	26,2	22,32	44,0	14,0	27,5	1,17	2,3	50,8
AVRUPA BİRLİĞİ	EU-28	423,28	16,2	1.932,32	74,1	139,9	5,4	110,98	4,3	2.606,5
AMERİKA	USA	2.357,12	31,8	2.969,50	40,0	664,4	9,0	1.429,81	19,3	7.420,8
ÇİN	CN	3.018,20	15,2	5.963,63	29,9	10.396,3	52,2	534,90	2,7	19.913
RUSYA	RU	2.602	59,8	275	6,3	103	2,4	1.369	31,5	4.349

Avrupa Ülkeleri tarafından, Toplam Havayolu ve Denizyolu Yolcu -km istatistikleri yayımlanmadığından tablodaki veriler Havayolu-Denizyolu hariç verilerdir.

Kaynak: Avrupa Birliği Ulařtırma İstatistikleri Kitabı 2021, ABD Ulařtırma Bakanlığı

* Çin: Kıyı ve su yolu tařımacılığı.

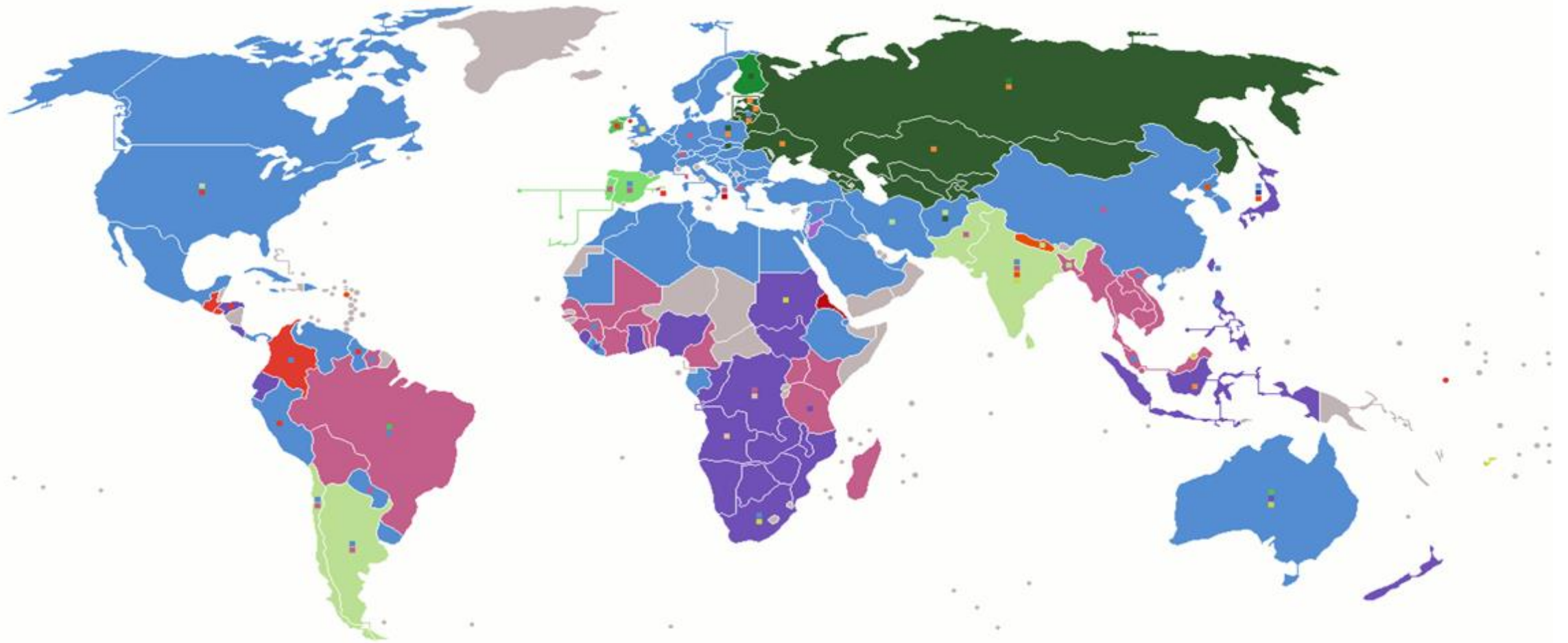


	2000	2001	2002	2003	2004	2005	2006	2007	2008	2009	2010	2011	2012	2013	2014	2015	2016	2017	2018	2019
■ Havayolu	0,2%	0,2%	0,2%	0,2%	0,2%	0,2%													0,0%	0,0%
■ Denizyolu	7,8%	8,6%	6,3%	5,8%	4,2%	3,5%	3,6%	4,8%	5,5%	5,8%	5,9%	6,9%	6,6%	6,9%	5,9%	6,3%	6,1%	6,4%	6,0%	3,3%
■ Demiryolu	5,3%	4,3%	4,3%	5,1%	5,4%	5,0%	5,0%	4,9%	5,3%	5,2%	5,3%	5,1%	4,8%	4,4%	4,6%	3,9%	4,1%	4,3%	4,8%	4,8%
■ Karayolu	86,7	86,9	89,3	88,9	90,2	91,3	91,4	90,3	89,3	89,0	88,8	88,0	88,6	88,7	89,5	89,8	89,7	89,2	89,2	91,9

Mevcut Demiryolu Ağı : 12.710 km



—	CUMHURİYET ÖNCESİ DEMİRYOLU AĞI	4.136 km	ANAHAAT	
—	CUMHURİYETİN İLK YILLARI (1923-1950)	3.764 km	ANAHAAT	(Ortalama 134 km)
—	1951'DEN 2003 SONUNA KADAR	945 km	ANAHAAT	(Ortalama 18 km)
—	2004 - 2018	1.983 km	ANAHAAT	(Ortalama 136 km)
—	İNŞAATI DEVAM EDEN	4.015 km	ANAHAAT	



mm	1676	1668	1600	1524	1520	1435	1372	1067	1050	1000	950	914	762	750	610	600
ft in	5'6"	5'5.67"	5'3"	5'	4'11.8"	4'8.5"	4'6"	3'6"	3'5.3"	3'3.4"	3'1.4"	3'	2'6"	2'5.5"	2'	1'11.6"

